

P.R.G.C. 2006

Destinazioni d'uso e vincoli

documento:
 allegato:
 fascicolo:
 tavola:
(scala 1:5000)

B

2P









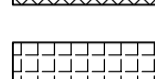


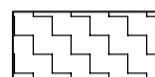

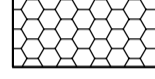
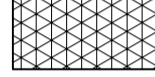

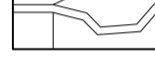
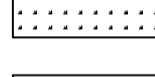

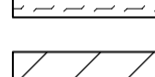


PROGETTO : Arch. CLAUDIO GRIGNASCHI - via Carducci, 3 - NOVARA
 Dott. Geologo LUIGI CILLERA I - via Duca d'Aosta, 36 - BORGOSIESIA (VC)
 Dott. Geologo MASSIMO GOBBI - via Cesolo, 1 - BORGOSIESIA (VC)

IL SINDACO IL RESPONSABILE
 DEL PROCEDIMENTO I TECNICI
 INCARICATI

D.C.C. n.13 del 11.05.2010

AGGIORNAMENTO CARTOGRAFICO AL 31.12.2008






LEGENDA

-  aree del centro storico
-  aree di ristrutturazione
-  aree a capacità insediativa invariata
-  aree residenziali da conversione di aree produttive da mantenersi confermate fino alla cessazione dell'attività in atto
-  aree residenziali di completamento
-  aree residenziali soggette a S.U.E.  concentrazione dell'edificazione
-  aree residenziali di completamento con riordino delle destinazioni terziarie esistenti
-  aree produttive esistenti e confermate (ex FEMIFLEX = —)
-  aree produttive esistenti da confermare, riqualificare e sviluppare
-  aree produttive di completamento
-  aree produttive di nuovo impianto
-  aree destinate ad attività private per il tempo libero
-  aree commerciali esistenti e confermate
-  aree commerciali di nuovo impianto
-  aree destinate al nuovo impianto di attività terziarie-direzionali
-  aree ricettive esistenti e confermate
-  aree destinate ad attività agricole
-  aree agricole interstiziali
-  aziende agricole in centro edificato
-  aree della riserva botanica
-  aree collinari da salvaguardare

aree a servizi sociali ed attrezzature di interesse comunale e generale (e = esistenti - p = di progetto):

-  aree per attrezzature di interesse comune
-  aree a verde pubblico attrezzato
-  aree per l'istruzione
-  aree a parcheggi
-  aree per attrezzature tecnologiche
-  viabilità esistente e di progetto
-  percorsi ciclopedonali
-  strade private
-  fasce di rispetto
-  perimetro delle aree assoggettate a S.U.E.
-  elettrodotti
-  gasdotti

Classi della pericolosità geomorfologica e dell'idoneità all'utilizzazione urbanistica

-  Classe I
-  Classe II
-  Classe IIIA
-  Classe IIIB2
-  Classe IIIB3

Addensamenti e Localizzazioni commerciali

-  addensamento A1
-  localizzazione L1
-  localizzazione L2

